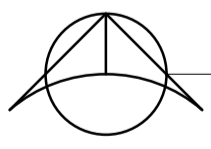
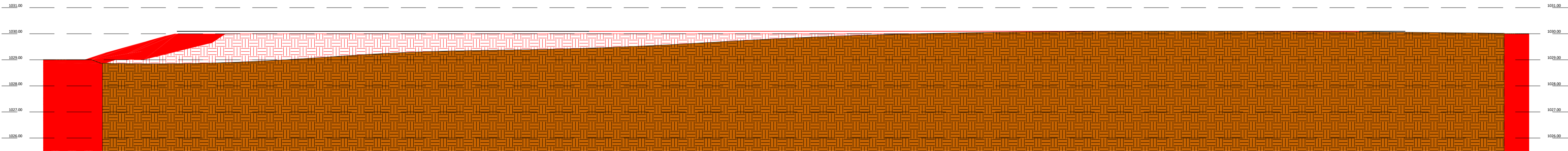
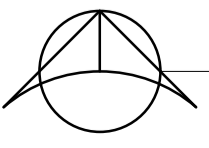


Tabela CORTE E ATERRO		
Corte	Aterro	Corte/Aterro
50.04 m³	254.68 m³	204.65 m³

LEGENDA	
	TERRENO EXISTENTE
	CORTE
	ATERRO

 TERRAPLANAGEM
1 : 150



 Corte 1
1 : 100

PROJETO DE TERRAPLANAGEM

FOLHA
01 DE 01



PREFEITURA MUNICIPAL DE VENTANIA-PR
PROPRIETÁRIO

PROJETO PADRÃO CRECHES
OBRA

VENTANIA - ESTADO DO PARANÁ
CIDADE

R. IZALTINO SANTOS
ENDEREÇO

LOCALIZAÇÃO SITUAÇÃO S/ ESCALA



COORDENADAS GEOGRÁFICAS
22.2
573111.71 m E
7316108.69 m S



INFORMAÇÕES DO LOTE

QUADRA.....: LOCAL:
LOTE.....:
CADASTRO:
MATRÍCULA:

Prefeito Municipal
JOSE LUIZ BITTENCOURT

Equipe Técnica

FÁBIA ROBERTA P. ELEUTÉRIO DE OLIVEIRA
Engenheira Civil - Coordenadora Geral
CREA SP/PR nº 50.634.585.44/D

MARCOS VINÍCIOS ELEUTÉRIO
Engenheiro Civil - Equipe
CREA SP/PR nº 50.713.976.56/D

ART nº : 1720252629853

ÁREA:

ÁREA DE INTERVENÇÃO: 456,86m²

Data:
ABRIL/2025

APROVAÇÃO: